

AMETZAGAÑAKO IBILBIDEA

Ibilbide honetan Ametzagaña mendia inguratzen da, izen bereko gotorleku baten ahurrietatik pasatuz. Ametzagañako gotorlekua muinoaren gailurrean kokatuta dago, berau izanik ibilbidearen punturik garaiena, bista ederrak eskainiz.

Gotorleku hau Donostiako defentsa-lerro zaharraren atala izan zen, bere gaurko itxura XIX. mendearen hasierako eraikuntza-lanei zor zaielarik. Hobi edo lubanarro batez dago guztiz inguratuta eta bere HE-ko ertzean sarrera bat dauka ranpan eraikitako pasilo estu moduan.

Ametzagaña 1841ean Gasteiz eta Irun bitartean eraikitako telegrafo optikoaren lerroko kokaguneetako bat izan zen. Telegrafo honek xede militarra zuen.

Loiola eta Intxaurrendoko auzoak lotzen dituen ibilbide honetan zehar Plazentzi baserria, arkitektura ikusgarria duena, eta Ubako erreformatorio zaharra ezagutu daitezke, besteak beste. Azken honen kaperan "Lo Oneko Ama"-ren imajina aurkitzen da, garai batean **Ubako Ama Birjiñaren Ermitan** egon ohi zena. Gaur egun ermitaren fatxada eta alboko orma bat besterik ez da gelditzen, erreformatorioaren eraikinaren atal gisa.

Bideak ondo markatuta daude orokorrean; beren ibileran iratze-diak eta haritz-basotxoak zeharkatzen dituzte eta Ubako erreka-stoa gurutzatzerakoan ibai ertzeko landaredia errepresentagarria ikusteko aukera eskaintzen dute.



Gotorlekuaren iparmendebaldeko murua.

Muro noroeste del fuerte.

ITINERARIO DE AMETZAGAÑA

Este itinerario discurre por los alrededores del monte Ametzagaña y las ruinas de un antiguo fuerte del mismo nombre, situadas en la parte más alta del recorrido, desde donde se pueden ver interesantes vistas panorámicas.

Este fuerte perteneció a la antigua línea defensiva de Donostia, correspondiendo su aspecto actual a obras de principios del siglo XIX. Todo su contorno está recorrido por un foso y tiene acceso por la base de la esquina SE en un estrecho pasillo en rampa.

Ametzagaña fue uno de los emplazamientos de la línea de telegrafo óptico de uso militar que se instauró en 1841 entre Gasteiz e Irun.

A través de este itinerario, que comunica los barrios de Loiola e Intxaurrendoko, se pueden conocer entre otros, el caserío Plazentzi, de vistosa arquitectura, y el antiguo reformatorio de Uba, que se construyó encima de los restos de la Ermita de Nuestra Señora de Uba, de la que hoy sólo se conserva la fachada y un lateral. En la capilla del reformatorio se conserva la imagen de "la Virgen del Dulce Sueño", que pertenecía a la antigua ermita.

Los senderos del paseo están por lo general bien marcados, van atravesando prados, bosquetes de robles, y es reseñable también la vegetación de ribera que podemos encontrar en la regata Uba.



Donostiako Udala
Ayuntamiento de Donostia

EUSKO JAURLARITZA



GOBIERNO VASCO

HIRIGINTZA, ETXEBIZITZA
ETA INGURUGIRO SAILA
Ingurugiro Sailordetza

DEPARTAMENTO DE URBANISMO,
VIVIENDA Y MEDIO AMBIENTE
Viceconsejería de Medio Ambiente

haizea

Ikerketa Dokumentazio Zentrua

Peña y Goñi, 13 - 1º - 20002 - Donostia - ☎320914 - Fax 321781

Lau Haizeta Koordinakundea
Coordinadora Lau Haizeta

LAU HAIZETA INGURUAK BISITATUZ



VISITANDO EL ENTORNO DE LAU HAIZETA

Ametzagaña



Gotorlekuaren bista orokorra / Vista general del fuerte

• *ibilbidea* •

IBILBIDEARI BURUZKO OHARRAK

Ibilbidearen ezaugarriak / Características del itinerario

- Desmaila / Desnivel: 78 m
- Distantzia totala / Distancia total: 3 km
- Ibilaldiaren iraupena / Duración del recorrido: 3/4 h



Gotorlekua barnealdea.
Interior del fuerte.

Irispideak/Accesos

• Intxaurreondo

- Tuniz-etxeatik (Otsoki) sartuz / Entrando por Tuniz-Etxea (Otsoki)
- Beharkoko rotontatik, Igotatxo baserriaren aldamentik irteten den pista hartuz / Rotonda de Beharko, tomando la pista que parte junto al caserío Igotatxo *

• Loiola

- Txomin-Eneako zubitik / Por el puente de Txomin-Enea

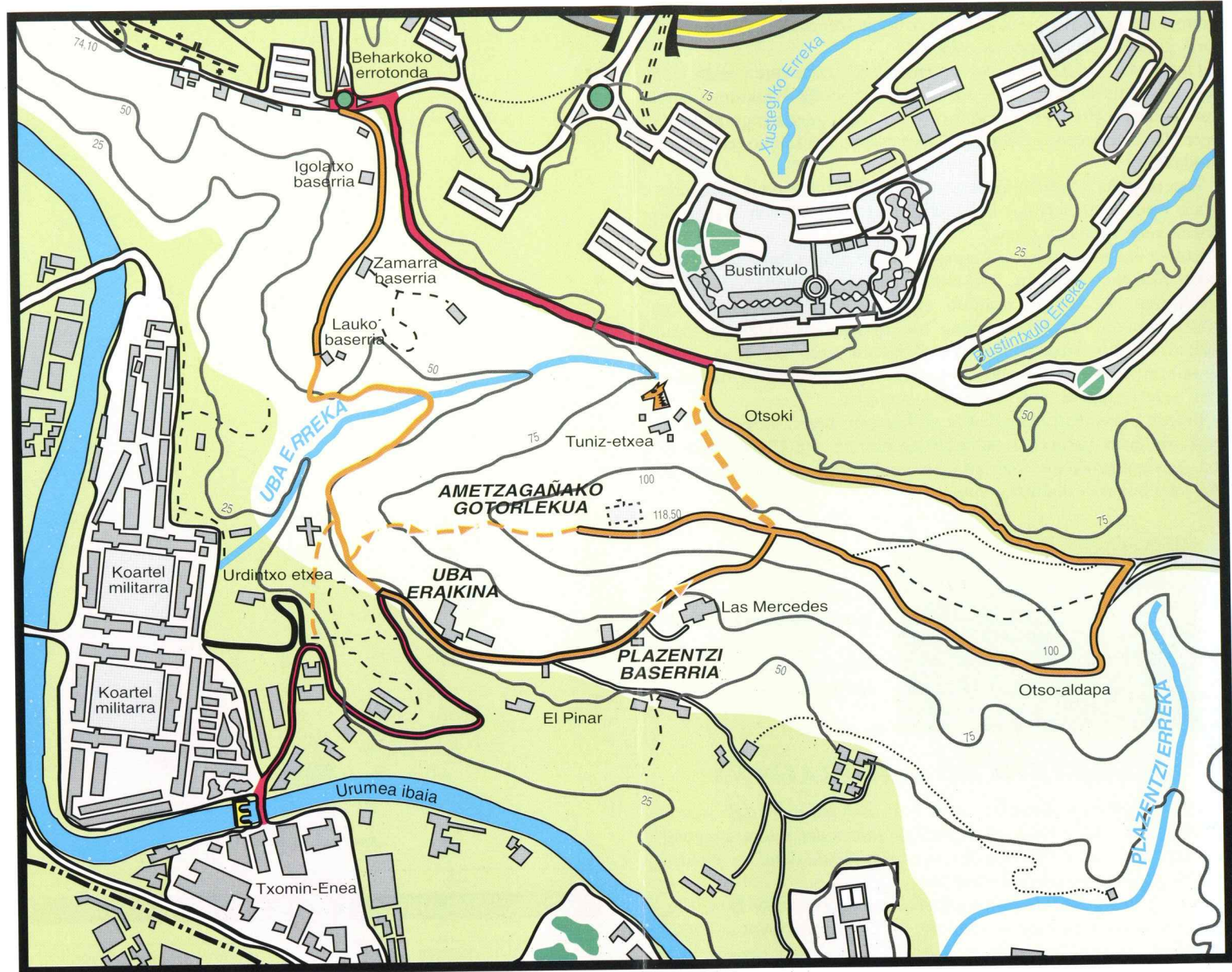
* Lauko baserrira iristerakoan, ireki ezinezko langa batekin topo egingo dugu. Hesi hori gainditzeko, eskuin aldean dagoen burnizko beste langa baten zehar pasatu eta baratz arteko bideska batek beste aldera eramango gaitu. Txakurrak arriskugabeak dira. Llegando al caserío Lauko, nos encontraremos con una valla sin acceso que es posible sortear dando un pequeño rodeo, atravesando una verja de hierro que se encuentra a su derecha. El perro es inofensivo.




Uba eraikina.
Edificio Uba.

Gune interesgarriak/Puntos de interés


- Uba erreka / Regata Uba
- Uba eraikina / Edificio Uba
- Plazentzi baserria / Caserío Plazentzi
- Ametzagañako gotorlekua / Fuerte de Ametzagaña



Ibilbidea
Itinerario



Aukerazko bidea
Camino opcional



Irispidea
Acceso



Zubia
Puente



Parke-eremua
Area de Parque



Zaldi-tokia
Hípica



Hildako soldaduaoren oroimenean ipinitako gurutzia
Cruz a un soldado muerto



Zati maldatsua
Tramo pendiente