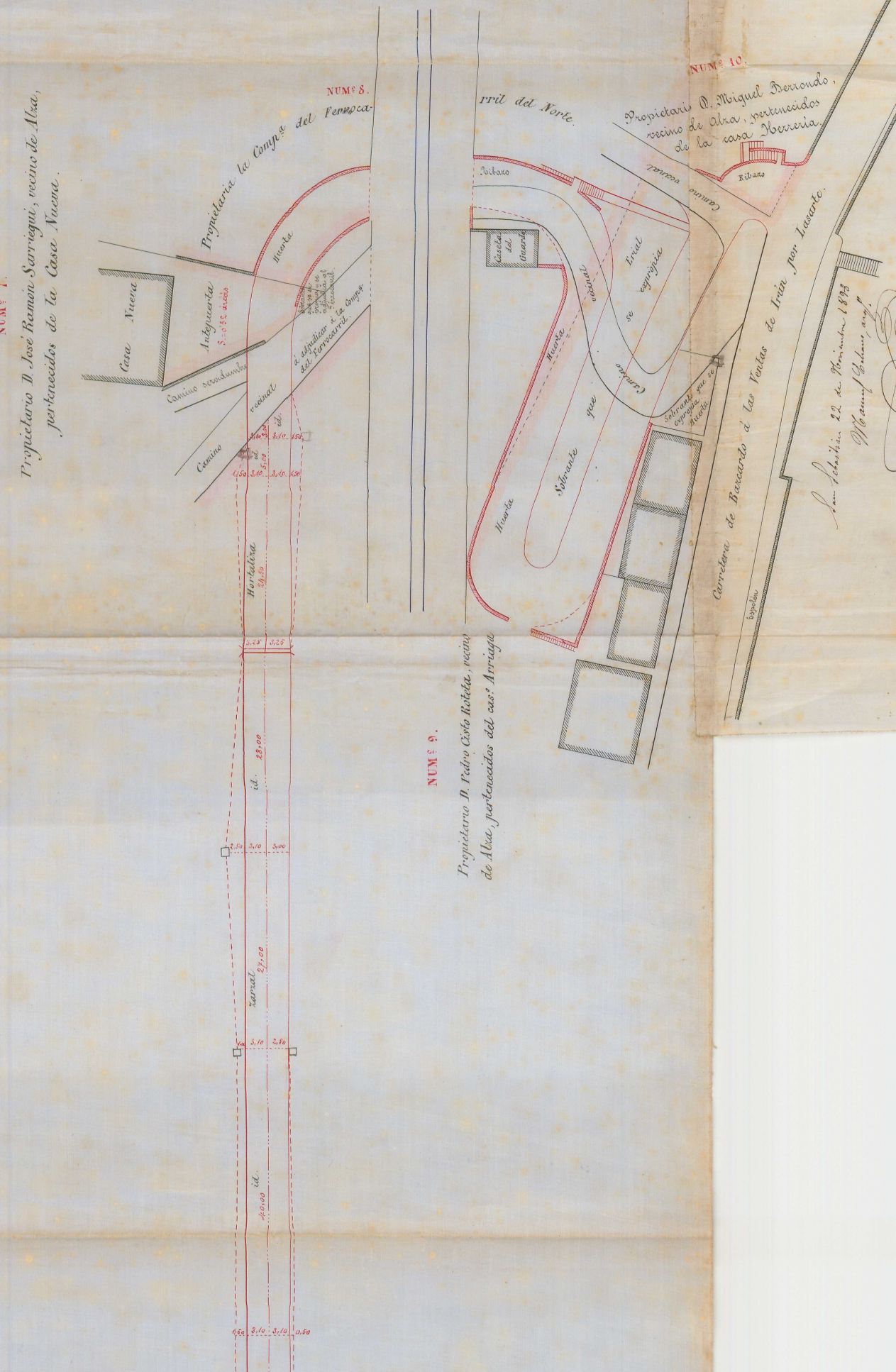
NUMº 7.
Propietario D. José Ramon Sarriegui, vecino de Alza, pertenecidos de la Casa Nueva.
Casa Nueva
Antepuerta
S.=0'32 áreas
Camino servidumbre
Camino vecinal
id.
Huerta
Sobrante que se expropia y se adjudica al Ferrocarril
á adjudicar á la Compª del Ferrocarril.
NUMº 8.
Propietaria la Compª del Ferrocarril del Norte.
NUMº 9.
Propietario D. Pedro Cisto Roteta, vecino de Alza, pertenecidos del casº Arriaga
Ribazo
Caseta del Guarda
Huerta
Camino vecinal
Erial se expropia
Sobrante que se expropia
Sobrante que se expropia Huerta
NUMº 10.
Propietario D. Miguel Berrondo, vecino de Alza, pertenecidos de la casa Herreria.
Ribazo
Camino vecinal
Carretera de Barcardo á las Ventas de Irún por Lasarte.
Espolon
3,10
3,00
3,10
1,50
5,00
1,150
3,10
3,10
1,50
Hortaliza
24,50
3,25
3,25
id.
28,00
2,50
3,10
3,00
Zarzal
27,00
1,00
3,10
2,80
id.
40,00
1,50
3,10
3,10
0,50

San Sebastián 22 de Noviembre 1873
Manuel Echave, arqº

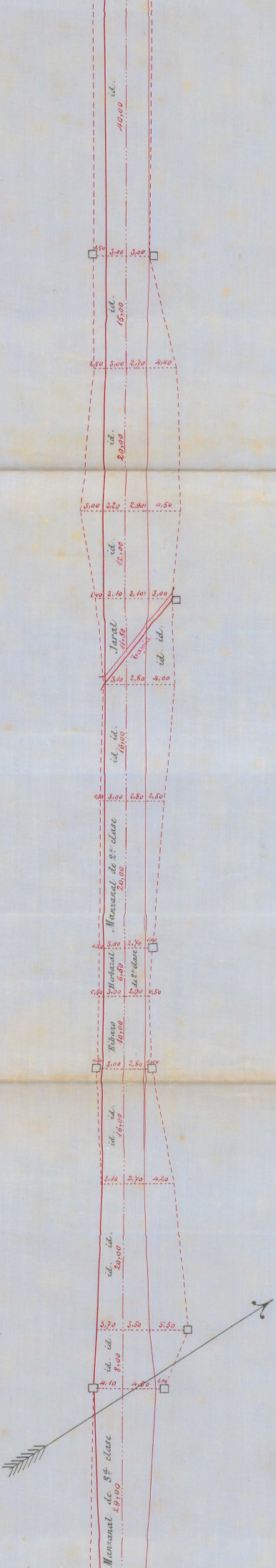
id.
40,00
1,50 3,00 3,00
id.
15,00
1,50 3,00 2,70 4,00
id.
20,00
3,00 3,20 2,90 4,50
id.
12,00
1,00 3,10 3,10 3,00
Jaral
11,50
id. id.
3,10 2,80 4,00
id. id.
16,00
0,30 3,00 2,80 2,50
Manzanal de 2ª clase
20,00
0,50 3,00 2,70 1,90
Herbazal
6,50
de 2ª clase
0,50 3,00 2,90 1,50
Ribazo
10,00
0,50 3,00 2,80 1,00
id. id.
16,00
3,10 2,70 4,20
id. id.
20,00
3,70 3,50 5,50
id. id.
8,00
4,10 4,80 1,00
Manzanal de 3ª clase
29,00

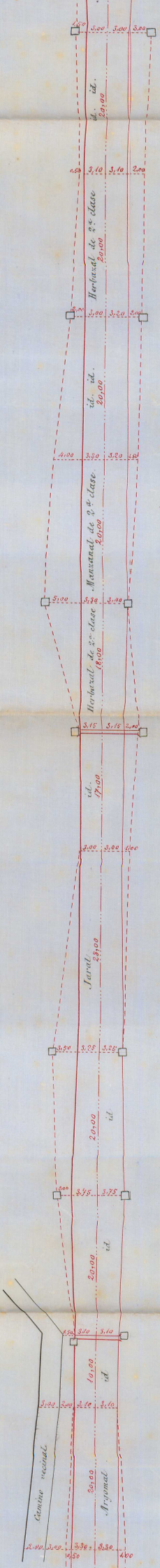
1,50
3,00
3,00
3,00
id. id.
20,00
0,50
3,10
3,10
2,00
Herbazal de 2.ª clase
20,00
2,00
3,00
3,20
2,00
id. id.
20,00
4,00
3,30
3,20
1,50
Manzanal de 2.ª clase.
20,00
5,00
3,30
3,40
Herbazal de 2.ª clase
18,00
3,15
3,15
2,00
id.
17,00
3,00
3,00
1,00
Jaral
28,00
3,50
3,25
3,25
20,00
id
2,00
3,75
3,75
20,00
id
1,50
3,10
3,10
10,00
id
3,00
2,00
3,10
3,10
Camino vecinal
20,00
Argomal
2,90
3,00
3,30
3,30
0,50
1,00

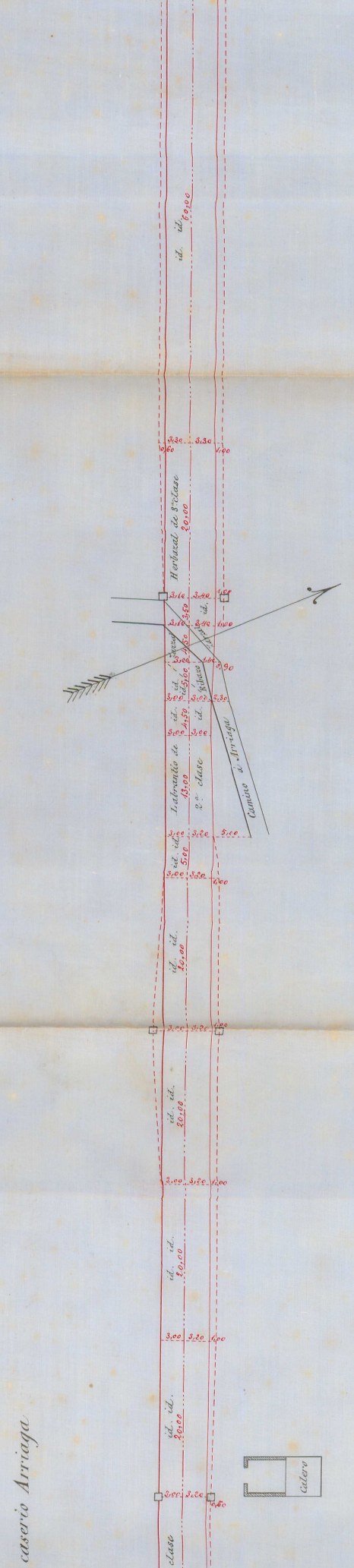
id. id.
60,00
3,30 3,30
0,60 1,00
Herbazal de 3.a clase
20,00
3,10 3,40 1,00
3,50
3,10 3,40 1,00
Jaral
4,50
id.
Jaral
3,00 1,40 0,90
id. id.
id.
5,00
Ribazo
3,00 3,00 2,30
id. id.
4,50
id.
3,00 3,00
Labrantio de
13,00
2.a clase
Camino á Arriaga
3,00 3,20 5,00
id. id.
5,00
3,00 3,20 1,00
id. id.
10,00
3,00 3,20 1,00
id. id.
20,00
3,00 3,20 1,00
id. id.
10,00
3,00 3,20 1,00
id. id.
20,00
Calero
3,00 3,20 0,80
clase
caserio Arriaga


NUMº 6.
Propietario D. Pedro Cisto Roteta, vecino de Alza, pertenecidos del
Herbazal de 3ª
id.
Herbazal de 2ª clase
Robledal
Rampa
Labrantio de 2ª clase
Zarzal
Robles
Labrantio de 2ª clase
Camino vecinal
Propietario D. Miguel Casares, pertenecidos de la casa Casares.
NUMº 5.



Camino
vecinal
Ermita de Santa Bárbara
Este sobrante de camino público se reserva para el servicio de la carretera
A adjudicar este sobrante de camino público al propietario de los pertenecidos del caserío Arriaga, D. Pedro Cisto Roteta.
Camino vecinal
Camino vecinal
Erial
Labrantío
id.
id.
id.
Labrantío
id.
Labrantío y manzanal de 2.ª clase
id.
id.
id.
id.
Labrantío de 2.ª clase
70,00
9,00
3,80
7,50
8,60
7,50
9,60
13,90
20,60
4,50
1,70
13,15
10,25
11,00
47,00
Propietario D. Félix Zuazola, vecino de S. Sebas-
pertenecidos del cas.º Echaluce
NUM.º 3.
Propietario D. Miguel Casares, vecino de Alza, pertenecidos de la casa Casares
NUM.º 4.

NUM.º 2.

Propietarios, D. Gregorio Bidaola, vecino de Madrid y hered.^s de D. Felipe Miranda, vec.^s de Alza, á partes iguales, pertenecidos del cas.º Chapinenea

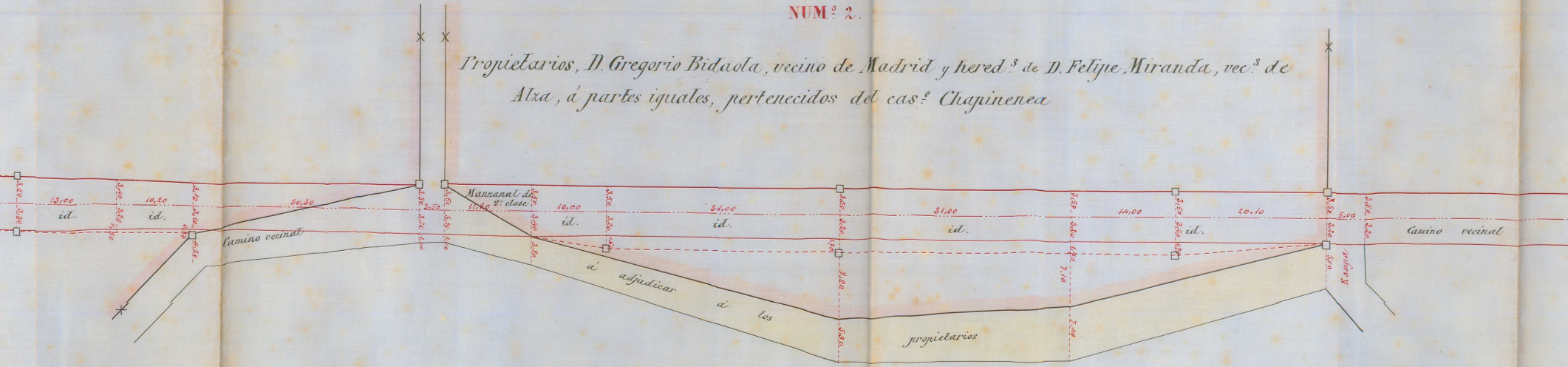
3,60
3,50
13,00
id.
3,40
3,20
0,50
10,20
id.
3,10
3,10
0,50
4,50
Camino vecinal
30,30
3,50
3,20
4,00
3,50
3,50
3,20
4,00
Manzanal de 2.ª clase
11,60
3,50
3,40
3,80
10,00
id.
3,50
3,20
1,60
34,00
id.
3,50
3,20
1,70
8,20
5,90
á adjudicar á los propietarios
31,00
id.
3,50
3,20
1,70
7,10
7,40
14,00
3,50
3,20
1,70
id.
20,10
3,50
3,20
5,00
5,00
3,60
3,20
Camino vecinal

PLANO PARCELARIO

de la carretera de tercer orden desde el empalme en la Herrera á la plaza de

ALZA

Escala de 1:400
Año de 1898.

NUM. 1.

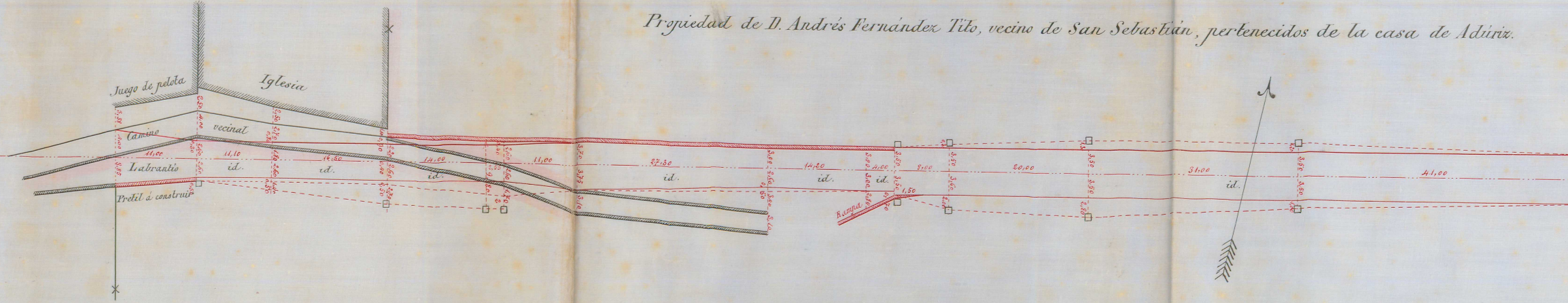
Propiedad de D. Andrés Fernández Tito, vecino de San Sebastián, pertenecidos de la casa de Adúriz.
Juego de pelota
Iglesia
Camino vecinal
Labrantío
id.
Pretil á construir
Rampa
11,00
11,10
16,50
14,00
11,00
27,30
14,20
4,00
8,00
20,00
31,00
41,00
1,50

SS-1-18