


CONOCE TU CIUDAD / EZAGUTU EZAZU ZEURE HIRIA



Donostiako Udala
Ayuntamiento de San Sebastián

Donostia-San Sebastián no es únicamente el centro de la ciudad. Por muy hermoso que sea, que lo es, hay muchos otros rincones de gran belleza en los diferentes barrios que tenemos. Estamos acostumbrados cuando somos niños a contemplar la ciudad como si únicamente existiera la Concha y las calles donde vivimos.


Por eso, quiero ayudarte a que conozcas toda la ciudad, que la recorras, que observes otros lugares además de aquellos a los que sueles ir habitualmente. Hay zonas que te sorprenderán cuando sepas que también son parte de San Sebastián. Podrás ver magníficos edificios, polideportivos, amplias zonas verdes, etc.

Espero que este mapa que tienes entre tus manos te sirva para hacerte una idea mejor de tu ciudad. Que los diferentes elementos que tienes para colocar en él te posibiliten descubrir otros barrios distintos al que vives, tan interesantes como el tuyo.

Diles a tus padres que quieres ver directamente dónde están colocadas esas esculturas que ahora pones en el mapa, esos edificios que no sabes muy bien dónde están... Pasea con ellos para descubrir toda la ciudad, y cuidala, porque cuando seas mayor tiene que estar mejor que ahora. Aprende a quererla y sobre todo, a disfrutarla. Es mi consejo.

En San Sebastián todavía tienes muchas cosas que descubrir.

Odón Elorza
Alcalde de San Sebastián



Donostia. ez da hirigunea bakarrik. Hiria bera ederretan eder bada ere, asko dira txoko eta bazter-ederrek, gure hiriko auzoetan barreiatuak daudenak. Izan ere, gaztetandik joera dugu bizilekutat dauzkagun kaleetara eta hirigunera bakarrik mugatzekoa hiri osoa.

Eta horregatik honako hau iradoki nahi nizueke: ezagut ezazu hiria bere osotasunean, ibil zaitez hiri osoan zehar, errepara-iezaezu zure ohiko ibilbideetatik at geratzen diren toki horiei ere. Ahozabalik utziko zaitu oraindik ezezagunak zaizkizun Donostiako hainbat parajek. Makina bat eraikin bikain eta zoragarri daukazu oraindik ikusteko!

Ea esku artean darabilzun mapa honek aukera ematen dizun gure hiria ikuspegi zabalagoa izan dezazun. Eta espero dut, mapa honetan kokatu behar dituzun elementu horiei esker, bizilekutat duzun auzo hori bezain ederrak diren beste batzuk ezagutzeko egokiera izango duzula.

Esaeazu gurasoei zue begieiz ikusi nahi zenituzkeela, esaterako, mapa honetan kokatu behar dituzun eskultura, edota non dauden ziur ez dakizun beste eraikin horiek. Ibil zaitez gurasoeekin paseeran eta ikusmiran hiri osoan zehar, eta ahalik eta ongien zain ezazu, handi egiten zarenean hobeto egon dadin.

Ikas ezazu maitatzen eta, batez ere, dastia ezazu. Hori de nere aholkua. Donostiak badu oraindik donostiar beraientzat ere ezkutuan dauden gauza bitxi aunitz. Zeuk aurkitu behar dituzu.

Odón Elorza
Donostiako Alkatea

El Peine del Viento

Conjunto escultórico realizado por el artista donostiarra Eduardo Chillida, que cuenta con la Medalla de Oro de la ciudad. La urbanización del entorno corresponde a Peña Ganchequi.

Palacio de Miramar

Está construido en el mismo lugar donde estuvo la iglesia de San Sebastián. La reina María Cristina, veraneante asidua de la ciudad, empezó a residir en este palacio a partir de 1893, fecha de su inauguración. Los jardines fueron diseñados por Pierre Ducasse. En 1971 el Ayuntamiento lo compró y sirve para numerosas actividades culturales de la ciudad.

Caballo de Nagel

Escultura del autor donostiarra Andrés Nagel situada en el acceso al Campus Universitario de Ibaeta. Su inauguración data del año 1996.

Palacio de Aiete

Fue construido por los Duques de Bailén en 1878 y por él pasaron las más destacadas personalidades de la aristocracia y la política. El Ayuntamiento lo compró en 1939. El 20 de julio de 1977 sus jardines fueron abiertos al público y el edificio utilizado para reuniones municipales.

Hipódromo de Zubietza

Este hipódromo se inauguró el 2 de julio de 1916, asistiendo al acto el entonces rey de España Alfonso XIII. Fueron 26 caballos los que participaron en el Primer Gran Premio de San Sebastián. Los terrenos pertenecen al municipio donostiarra.

Puente María Cristina

Se construyó para unir el nuevo ensanche de la ciudad con la estación de ferrocarril. Fue abierto al público por primera vez el 20 de enero de 1905. Debido a su mal estado fue reemplazado pieza por pieza por otro nuevo en los años ochenta. Sus cuatro obeliscos representan la Paz y el Progreso.

Plaza de la Constitución

Está catalogada como Bien cultural del País Vasco. Junto con toda la Parte Vieja fue reconstruida, de forma más regular, tras el incendio de 1813. Se le llamó Plaza Nueva. Donde ahora está la Biblioteca municipal estaba el antiguo Ayuntamiento, que podía alquilar para los diferentes festejos los balcones numerados. Fue remozada en 1994 dentro del Plan de Rehabilitación de la Parte Vieja.

Ayuntamiento

Anteriormente fue Casino. Este espléndido edificio se inauguró el 1 de julio de 1887. La prohibición del juego en 1924 cerró las salas y languidieron las actividades recreativas. El 20 de enero de 1947 el Ayuntamiento dejó el edificio de la plaza de la Constitución, trasladándose al antiguo Casino. Todas las fachadas han sido rehabilitadas. El día de San Sebastián de este año celebramos el cincuentenario de la Casa Consistorial.

Teatro Victoria Eugenia

Fue promovido por la Sociedad de Fomento, junto con el hotel María Cristina. Se inauguró el 20 de julio de 1912. El proyecto fue obra del arquitecto donostiarra Francisco Urcola y las pinturas del techo y bóveda de Ignacio Ugarte. Es sede de la Quincena Musical y Palacio del Festival de Cine.

Casa de Cultura Oquendo

El antiguo caserío de Oquendo, en la falda del monte Ulla, fue rehabilitado en julio de 1987 como Casa de Cultura. Es una de las seis casas de cultura con que cuenta el Ayuntamiento, repartidas por toda la ciudad.

Auditorio y Palacio de Congresos del Kursaal

Junto a la nueva playa de la Zurrillo, el diseño corresponde a una obra de vanguardia del arquitecto Rafael Moneo, basado en la idea de "dos rocas varadas junto al Urumea". Las obras se están realizando y, desde 1999, será el gran centro cultural que necesita San Sebastián.

Centro Cultural Jareño

Antes era una antigua fábrica en Egia, concretamente en el paseo de Jai Alai. Se ha reconvertido en un gran centro cultural con salas de teatro, danza, música, sala de grabación de maquetas, salas de exposiciones, taller de máscaras, biblioteca, etc.

Parque Arria

Está entre la cañada de Olea y el paseo de Herrera, en Aza. Se ha arreglado en los últimos años, adecuando la finca del caserío Arria para un parque público, con zona de estar, espacios verdes, bancos y farolas.

Lau Haizeta

Limita con numerosos barrios donostiarros. Es de una gran belleza, con bosques autóctonos. En este parque se encuentra el antiguo fuerte de San Marcial. También pertenece a los Ayuntamientos de Astigarraga y Rentería. Está prevista la creación de una Escuela de Naturaleza, regeneración de las canchales... así como una gran zona de esparcimiento, bidegorris, etc.

Casa de Cultura de Loloia

El antiguo Lavadero de Loloia se convirtió desde julio de 1987 en la Casa de Cultura del barrio. Situada junto al frontón, y a la orilla del río Urumea, se inauguró al mismo tiempo que la Casa de Cultura de Oquendo.

Estadio de Anoeta

Integrado en el barrio de Amara se construyó, junto con todo el área deportiva de su alrededor, que engloba diez instalaciones, sobre la antigua ciudad deportiva de Anoeta. Tiene una capacidad para 30.000 espectadores.

Funicular de Igeldo

Tiene un gran encanto y su primer viaje lo realizó en 1912, año en que se abrió también al público el Parque de Atracciones, que se encuentra en la cumbre del monte Igeldo, y desde donde se divisa una magnífica panorámica de la ciudad.

Parque Tecnológico

El Parque Tecnológico de Miranón es de gran importancia para el desarrollo económico de la ciudad. La implantación de empresas está condicionada al respeto del entorno natural. Está previsto para empresas de alta tecnología y centros de investigación avanzada.

Campo de fútbol de Herrera (Larratxo)

El actual es la remodelación del antiguo campo que tantas jornadas de alegría dio a los equipos que allí jugaron. En 1994 se cambió el pavimento de gravilla por uno de hierba artificial, mejorando también los vestuarios y la urbanización exterior.

Centro Joven Contadores

Es un reciente Centro de Información Juvenil que se encuentra en Bidebiera. Cuenta con salón de actos, cuatro salas polivalentes, ludoteca y salas de danza, teatro y música. Hay también una "incubadora" para empresas impulsadas por jóvenes.

Haizearen Orrazia

Burdinako eskuluz-mulzua, Eduardo Itxillida eskultore donostiarra egindakoa: hiriko urrezko domina eman zituen lan horretatik. Inaugurazioa irakurtze-lana, bertiz, Peña Ganchequi 207 zailo.

Mármara jauregia

San Sebastián eliza zegoen lekuan bertan eraikitakoa da. María Cristina, Donostiara etorri ohi bazen udaro, 1893. urteaz geroztik hasi zen egoitza gisa erabiltzen: urte horietan bertan inauguratu zuen. Pierre Ducasse-k diseinatu zituen jauregiak lorategiak. Udalak 1971n erosi zuen eta birliko haibat kultur iharduerrak baliu du.

Nagelen zaldia

Andrés Nagel pintore eta eskultore donostiarren eskultura-lana, unibertsitate-campusarako sarbidean kokaturikoa. Inaugurazio-egunaren data 1996koak da.

Aiete jauregia

Balengo dukeak eraiki zituen 1878an eta bertatik igaro izan dira aris-tokrazia eta politika mailako haibat pertsona enzuzeleu eta ospetsu. Udalak 1989an erosi zuen. Bertako lorategiak 1977ko uztailaren 20an zahardu zituztuz publikoari eta erakim udal bilerarako erabilzen da.

Zubietako zalditokia

1916ko uztailaren 2an inauguratu zuen. Garai hartan Espainiako erregu zen Alfonso XIII.a etorri zen inaugurazio-ekitaldira. Donostiako Lehen Sari Handian 26 zaldik parte hartu zituen.

María Kristina zubia

Hiriaren zaharrena berria tren-gelokiarekin lotzeko eraiki zituen. 1906ko urtarikurren 20an zahardu zen estreinakoz publikoarentzat. Egocera kmaigarrin aurkitzen zenez, ordea, pieza pieza bertitu behar izan zen 80.eko urteetan. Ageri dituen lau obeliskoak Bakearen eta Aurtenapenaren adierazgarri dira.

Konstituzio plaza

Euskal Herriko kultur ondaretzat katalogatuta dago. Alde Zahar osoa bezala, era ordenatuagoan bireraikia izan zen 1818ko sutearen ondoren. Plaza Bertia deitu zitzaion. Egun Udak Liburutegian dagoen lekuan aurkitzen zen orriko Udaltzeara zainak balke zerbakidunak aloka baliztazkeen haibat fesis-egunetarako. Orainseu bertitus izan da alde zaharreko Birkobeta Planaren barruan.

Udaltztea

Hasiera batean kasino izan zen. Eraikina 1887ko uztailaren 1ean inauguratu zen. 1924an jokoa debekatu egin zenez, ordea, aretoak itxi egin ziren eta jokoi-harduerak ere nabarmen egin zuten behera. 1947ko urtarikurren 20an. Konstituzio plazako eraikina utzi eta behinola Kasinoa izandakoa aldatu zen Udaltztea, eta orduantxe bertan dirau. Faltsak guztiak Birkobeta izan dira. Aurruno San Sebastián egunsean udaltzaren berrogeitamar garren urteurrena ospatuko da.

Viktoria Eugenia antzokia

Sustapen Sozietateak sustaturikoa da, María Kristina hotelekin batera, 1912ko uztailaren 20an inauguratu zen. Zegoitikon proiektua Francisco Urcola arkitekto donostiarrak burutu zuen. Sabai eta gan-getako pinturak, bertiz, Ignacio Ugarte-ek egin zituen. Egoteza hotelean ospatu ohi dira Musika Hamaboskaldia eta Zinemaldia.

Okendo Kultur Etxea

Antzina Okendo baserria izandakoa. Ulla mendiarren magalean kokatuta dago eta 1987ko uztailaren birgatu zuten kultur etxe gisa erabiltu.

zeko. Honez gain, Donostiako Udalak beste host kultur etxe dituz hiri osan zehar barrietatik.

Auditoriuma eta Kursaal Kongresu Jauregia

Zurriloko hondartzaren ahoan kokatuko da. Diseinua Rafael Moneori zor zailo: "Urumea ondoren lehorreberitako bi harkaitz" en idea izan du arkitektoak obrariako abiaburutzat. Egun erakuntza-fasean aurkitzen da, eta lanak burutuak. Donostiako kulturune handi bilakatuko da, zainaren premiaz batiu hiritik.

Jareño kulturunea

Egia auzon kokatuta dago. Jai Alai pasealekuan bain zuzen ere, eta fabrika bat izan zen behinola. Hura berregituratu eta kulturune bant di bilakatu zuten, besteak beste, honako hauek dituzena bere baitan: antzerkia, dantza eta musika egiteko aretoak, maketak grabatzeko aretoa, erakustetia-aretoak, mozorro-kalierak, liburutegia...

Arria parkea

Olea gaitzadaren eta Herrera pasealekuren artean kokatuta dago. Azken urte hauetan konponketak-lanak egin dira bertan. Arria baserriari zegotikon oinarria parke publiko gisa egokituz ahal izateko, al-sedantleku, berdegune, eserleku eta farol eta guzi.

Ian Haizeta

Donostiako auzo sasko mugatzen dute. Ederbasun paragekoak da, bertako baso osaturikoa. Parke hoteian dago gara balako San Mar-kos golonleku. Orobat, Astigarraga eta Irrenienariako Udalarri dago-kie. Aurrekistakoren arabera. Nautra Eskola bat eratu nahi da ber-tan, harrobiak birsortu... Finesan, aisialdirako leku zabal bilakatu.

Loloia Kultur Etxea

Behinola Loloiko ikuztegia edo latsaga izandakoa auzoko kultur et-xe bilakatu zen 1987ko uztailaz geroztik. Filotelekuaren ahoan dago. Urumea ibaiaren bazterrean Okendeko kultur etxearekin batera inau-guratu zen.

Anoeta estazioa

Amara auzon dago. Inauguratu duen kirjolune osoarekin (hamar in-talazoz osaturikoa izaki) batera eraiki zen. Anoetako kirjol-hiri obla-ren gainean. 30.000 ikusle har ditzake bere barruan.

Igeldoko funikularra

Xarna bertzia du. 1912an egin zuten bere lehen igaldia: urte horre-tanxe inauguratu zuten, bestealde, Igeldo mendiarren gainurrean dago-en Jolas Parkea. Goi-gotifik hiriaren ikuspegi zoragarriaz goza daitake.

Teknologia-parkea

Miranongo Teknologia Parkeak berebiziko garrantzia du hiriaren ekonomia-garapenean. Enpresen erazpene ingurune naturalarekiko begirunsean, baliztuzpagan egingo da. Or-maliako teknologiatidun erpresentzat, ikertetia aurreratu zentroentzat...

Herrerako futbol-zelaia (Larratxo)

Lehenengo futbol-zelaia, bertan jokatu ohi zuten taldeei haibeste bozka-rio-egun eskainiakoa, birmolatzearen ondorio da egungoa. Garai ba-terko zela harritzarrezkoaren ordez, belar artifiziala jarri zuten: bes-talde bai aldegalak, bai kanpoko urbanizazioa, hobetu egin zituztzen.

Kontadoreetako gaztelekuak

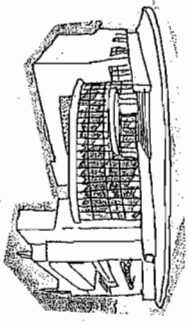
Craintik orain sortu da Bidebiera Gazteen Informaziozako Zentro bau. Honako hauek bitzen dituz bere baitan: ekitaldi-aretoa, lan areto balize-nitzak, ludoteka, eta, dantza, antzerkia edo musika egiteko aretoak. Ha-laber bada "inkubaguri" bat, gazteak bultzaturiko erpresentzat.




El Peine del Viento



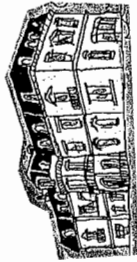
Teatro Victoria Eugenia



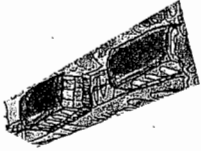
Parque Tecnológico



Palacio de Miramar



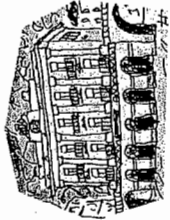
Palacio de Aiete




Funicular de Igeldo



Casa de Cultura Oquendo



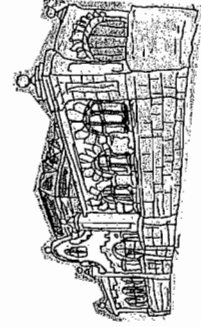
Plaza de la Constitución



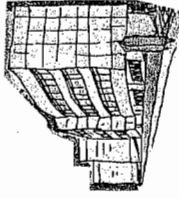
Hipódromo de Zubieta




Auditorio y Palacio de Congresos del Kursaal



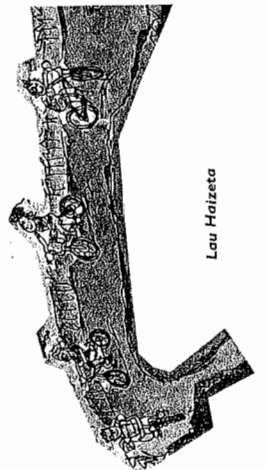
Casa de Cultura de Leizola



Centro Joven Contadores



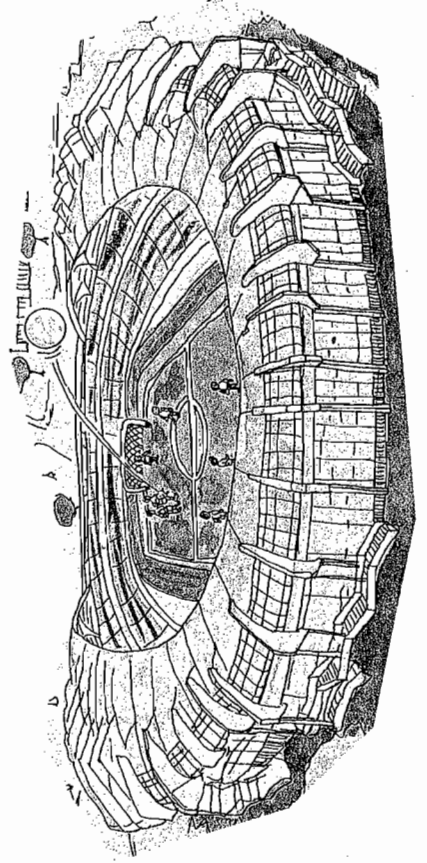
Caballo de Nagel



Lau Haizeta



Parque Arria



Estadio de Anoeta



Ayuntamiento

DONOSTIAREN HISTORIA LABURRA

Denboraren poderioz gure hiria aldatuz joan da, egun dena izatera iritsi arte. Haizearen erasoetatik babestu nahirik Urgull mendiarren gerizpean sortu zen arrantzale-herriska hura gaur egungo hiri hau bilaka zedin, beharrezkoa izan zen milaka donostiarren eskuhartzea; eta haien neke, ahalegin eta maitasunari esker bilakatu zen herriska behinolakoa hirihobe, erosoago eta ederrago.

XII. mendean eman zion Nafarroako errege Antso Jakitunak Donostiako hiribilduari birpopulaketa-forua eta San Sebastian izena ezarri. Izan ere, gure itsasertzotan ageri ohi zirenen baleak harrapatzen aritzen ziren ordu hartako donostiarrak.

1808an Napoleonen soldaduek hartu zuten hiria eta bertan geratuko ziren 1813ra arte, Wellington-go dikearen agindupean zeuden tropa anglo-portugesak, berriz, frantsesen aurka borrokatu eta Donostia berenganatu, arpillatu eta erretingo zuten. Hondamendia erabatekoa izan zen. Etxe bakan batzuk baino ez ziren salbatu suntsiketa hartan, hain zuzen ere. Urgull menditik gertuen zeudenak, alegia, Abuztuaren 31 kalean kokaturikoak; kale herri hala deritzo, orduko gertakari zorigaitzokoen gogoangarri.

Alabaina, bizirik irten ahal izan zuten donostiarrak, Zubietako baserri batera bildu baitziren eta adore nahiz borondate handia ageri baitzuten, hiria berreraikitzea erabaki zuten. Alde Zaharrak gaur egun duen eitea erabaki haren ondorio baino ez da. Aipagarria da, halaber, Isabel II.a erregina 1845ean iritsi zela estreinakoz Donostiara, pairatzen zuen larruazaleko gaixotasuna zela-eta gomendatu zizkiofen itsasbainuak hartzeko asmoz etorria baitzen.

Ezari-ezarian, bada, hiria handituz joan zen eta inguratzen zuten harriesiek beren

eta zerbitzu publikoak behar bezala eta lehenbailehen garatzea, haien eskartei aurre egin ahal izateko. Hala nola, eta Donostia hiritartzeko gogo bizi haren adeirazgarri, gure hiria aitzindari izan zen, besteak beste, tranbia jartzen, kaleetan argiteria ezartzen, edota telefono-instalazioak ipintzen. Mundu zabaleko bidaiariak erakarri zituen Donostiak mende honetako lehen urteetan. European gerrak zirauren bitartean. Hala, biztanleen kopuruak ere gora egin zuen. 1880an 20.823 biztanle izatetik 1925ean 65.930 izateraino.

Gerra zibilararen ostean egundoko industrializazioa gertatu zen eta etxe gehiago eraiki behar izan zen. Lurralde lauak urriak izaki hirian, Donostia inguruko mendi-mazeletan eraikitzen hasi zen. Nahikoa kontrolik gabea izan zen urte haletako garaipena, etxebizitzaren eskariari erantzun nahirik gauzaturikoa; eta hargaitik, hirigintza-iharduketa zorigaitzekoak burutu ziren.


Alabaina, eta Donostia etengabe bilakatu zehihoanez. Hiri Antolakuntzarako Plan Orokorra onartu zen 1996an: plan horren helburua da, taxutzea Donostiak XXI. mendean izango duen diseinua.

Gauzatzen ari diren eta datozen urteetan egingo diren aldaketan adibide argi dira. esaterako. Zurriolako hondartza, eraikitzen ari diren Auditoriuma, Alde Zaharrean birdoiketa, etxebizitzaren sustapena Amarako eranskina, Intxaurren, Benta Berri eta Aieteko zonaldeetan; teknologi eta enpresa parkeak, kirol gune zabalak, bide berriak, merkataritzaren birantolaketa, oinezkoentzako guneak, etab.

Hortza, bada, garrantzitsua da donostiarraren ekimena eta eskuhartzea: baita zuona ere. Hiria gustion artean egin behar baitugu eta guztiona baita erantzukizuna hiria hobetzeko prozesu honetan.

eginkizun hasierakoa bertan behera utziko zuten. Hala, eta hiriak hedatu beharra zeukanez, Donostiako harriesiak erasiteari ekin zitzaion 1863an.

Hiriaren hedapenari buruzko zenbait proiektu aurkeztu ziren, eta horietatik, Antonio Cortazar arkitektoak egindakoa hobetsi zen. Etxe berriak eraikitzeke plangintzak bere baitan hartzen zuen Bulebarraren eta Mendeurren plazaren arteko lursaila. Igeldon zeuden harrobietatik erauzitako hareharria erabili zen etxe berriak eraikitzeko. Ordudanik ekin zitzaion Donostia hiriritzeari, alegia, izango zuten hazkunderako presatzen. Iharduera ugariko urteak izan ziren eta jendetza handia iritsi zen hirira. Beraz, ezinbestekoa zen hiriritze-lanak



BREVE HISTORIA DE SAN SEBASTIÁN

Nuestra ciudad ha ido cambiando con el paso del tiempo hasta llegar a ser la que conocemos. Desde que era una villa fortificada protegida del viento por el monte Urgull hasta hoy, ha sido necesaria la participación de miles de donostiarras que con su trabajo y con su cariño se han esforzado para hacerla más cómoda y más hermosa, para modernizarla y poder vivir mejor en todos los barrios.

Fue en la segunda mitad del siglo XII cuando el Rey Sancho el Sabio de Navarra otorgó a la Villa su Fuero de Repoblación, denominándola San Sebastián. En aquellos años, los donostiarras se dedicaban también a cazar las ballenas que aparecían cerca de nuestras costas.

En 1808 la ciudad fue ocupada por los soldados de Napoleón, que permanecieron aquí hasta 1813. Las tropas angloportuguesas mandadas por el Duque de Wellington combatieron contra los franceses apoderándose de la ciudad, que saquearon y quemaron. La destrucción fue casi total. Fueron pocas las casas que se salvaron, concretamente algunas de las que se encuentran más cerca del monte Urgull, en la calle 31 de agosto, que se llama así para recordar el día en que ocurrieron tan tristes sucesos.

Pero los donostiarras supervivientes, con gran tesón y voluntad, reunidos en un caserío de Zubieta, decidieron reconstruir la ciudad. Así, la configuración actual de la Parte Vieja es producto de esa decisión.

No podemos olvidar que en 1845 llegó a San Sebastián por primera vez la reina Isabel II, que tenía una enfermedad de la piel y le recomendaron los baños de mar.

De los diferentes proyectos que se presentaron para la ampliación de la ciudad fue elegido el realizado por el arquitecto Antonio Cortázar. La planificación comprendía el terreno existente entre el Boulevard y la plaza del Centenario para construir nuevas casas. Las nuevas casas se construyeron con piedra arenisca extraída de las canteras que había en Igeldo. A partir de entonces se empezó a urbanizar la ciudad, es decir, a prepararla para su crecimiento.

en las laderas de los montes que rodean a San Sebastián. Fueron años de desarrollo un tanto incontrolado para dar respuesta a las demandas de vivienda, lo que produjo algunas actuaciones urbanísticas desafortunadas.

Pero San Sebastián continúa evolucionando, y por eso se aprobó el Plan General de Ordenación Urbana en el año 1996, cuya función es diseñar la ciudad para el comienzo del siglo XXI.


Un ejemplo de los cambios que se están realizando y los que tendrán lugar en los próximos años son la nueva playa de la Zurriola, el Auditorium que se está construyendo, la rehabilitación de la Parte Vieja, el impulso a la vivienda en áreas como el Apéndice de Amara, Intxaurrondo, Venta Berri y Aiete; la creación de parques tecnológicos y empresariales, polideportivos, nuevos viales, centros comerciales, zonas peatonales y zonas verdes, etc.

Por ello, es importante la iniciativa y la participación de todos los donostiarras, incluidos vosotros. La ciudad se hace entre todos, y todos tenemos responsabilidad en hacer que triunfe la convivencia en paz y el progreso para todos.

Fueron años de gran actividad y de gran afluencia de personas. Por lo tanto, para dar respuesta a sus demandas era necesario un gran desarrollo urbano y de los servicios públicos. Hay que recordar que, fruto de ese ímpetu, San Sebastián fue pionera en el establecimiento del tranvía, del alumbrado eléctrico en las calles, en la instalación del teléfono, del gas, etc.

Era una ciudad que atraía a visitantes de todo el mundo, principalmente en los primeros años de este siglo, coincidiendo con la Guerra Europea. Así, pasó de tener 20.823 habitantes en 1880 a 65.930 en el año 1925.

A partir de la guerra civil hubo una gran industrialización por lo que se construyeron más casas. Como no es mucha la extensión de terreno llano en la ciudad se empezó a edificar



GUIDA TU CIUDAD

Mantener una ciudad limpia es tarea de todos. Es necesaria la colaboración de todos los que vivimos aquí, y tú eres importante. Sigue, por favor, estos consejos:

- No tires papeles ni chicles al suelo, déjalos en las papeleras
- Las latas de refresco, también a las papeleras
- Recuérdales a tus "aitas" que las bolsas de basura hay que sacarla a partir de las 19,30 hasta las 23 horas. Siempre en bolsas cerradas y en el interior de los contenedores.
- Diles también, por si acaso, que las colillas que suele haber en el cenicero del coche hay que tirarlas a la papeleras, y no vaciar el cenicero en la calle.
- Si tienes perro en casa, cuando lo saques a pasear no le dejes hacer sus necesidades en medio de

la calle. Es muy desagradable pisar sus desperdicios. Recógelos y a la papeleras.

- Respeta el mobiliario urbano (bancos, fuentes, jardines...), por qué a todos nos gusta pasear.
 - Conviértete en un agente ecológico en tu casa. Es muy sencillo: tienes que separar diversos elementos que se utilizan con frecuencia porque son reciclables. Por ejemplo, el papel de periódicos, de revistas, de envolver... puedes guardarlo en un montón y depositarlo una vez a la semana en los contenedores de papel. Lo mismo con las botellas de vidrio: guárdalas y cada semana al contenedor.
- Estos materiales pueden reciclarse. Es decir, que una vez tratados pueden volver a ser utilizados. De esta manera cuidamos nuestra ciudad y la naturaleza. Y en esto, todos tenemos algo que ver.


ZAIN EZAZU HIRIA


Guztiori dagokigu hiria txukun eta garbi edukitzea. Horretarako, hemen bizi garenok elkarren artean ahalegindu behar dugu, eta, beraz, ezinbestekoa da zure eskuhartzea ere. Kontuan izan itzazu, arren, honako kontseilu hauek:

- Ez bota lurrera paperik edo txiklerik; bota itzazu zakarrontzietara.
- Bota itzazu freskagarri-potoak zakarrontzietara.
- Gogora iezaiezu gurasoei zabor-poltzak ateratzeko ordutegia 19:30etik 23.00ak a arterakoa dela. Zabor-poltzak itxita eta edukiontzietan utzi behar dira.
- Esaiezu, badaezpada ere, kotxe-ko hautsontzian pilaturiko zigarrorokinak zakarrontzietan hustu behar direla, eta ez kalera bota.
- Etxean txakurrik baldin baduzu, eta paseatzera badaramazu, ez iozaiozu utzi bere eginbeharrak egiten kale erdian. Ez da batere

gozoa txakur-gorotzak zapaltzea, Bil itzazu, bada, eta bota zaka-rrontzira.

- Izan begirune hiri-altzariekiko. Zain itzazu, eserlekuak, iturriak lorategiak eta gainerakoak, denok atsegin baitugu paseeran ibiltzea.
- Izan zaitetz ekologia-eragile zeure etxean bertan. Ez da batere zaila: bereiz itzazu sukaldean maiz darabiltzazun elementu anotz horiek, birziklagarriak baitira. Meta itzazu pila batean, esaterako, egunkari-paperak, aldizkari-paperak, biltzeko darabiltzazunak, e.a.. eta utz itzazu astean behin paperentzako edukiontzietan. Egin ezazu horixe berori beirazko botilekin ere: gorde eta bota astero beirentzako edukiontzira.
- Material horiek guztiak birziklatu egin daitezke. Alegia, behin tratatu ondoren, berriz erabiliak izan daitezke. Hala, gure hiria eta natura zainduko ditugu aldi berean. Eta horretan, denok dugu zerikusirik.







Darostakoa Udalak
Ayuntamiento de San Sebastián

