

# BOLIVIA 2001

**27 de mayo:** Aeropuerto de Loiu, ¡Por fin a Bolivia!, todavía nos quedan muchas horas de vuelo. La

despedida con los aitas; un silencio que lo expresa todo. Para empezar 1 horita hasta Londres, 3 horas de aeropuerto y 9 horas de avión a Miami, sentado, de pie, tumbado... es igual de ninguna manera se esta cómodo. Conocemos a una azafata madrileña que nos lleva de ruta turística por el avión (Boeing 747) visitamos la cabina y conocemos a los pilotos. Otras 3 horas en el aeropuerto, más 9 horas de Miami a La Paz.

28 de mayo: Llegamos temprano, 6:00 a.m. Hora Boliviana, 6 horas y miles de millas marcan la distancia. Aeropuerto de La Paz 4.000 m. Estamos bien no notamos mareos aunque si nos cuesta andar. No encuentran nuestros petates. La única esperanza una reclamación.

Por medio de un conocido nos vienen a buscar al aeropuerto, Gabriel tiene una movilidad, llegamos a un

acuerdo para que nos lleve a Copacabana y conocer así el lago Titicaca, y visitar unas pequeñas ruinas que están en las islas del Sol y de la Luna. El lago es inmenso nos recuerda al mediterráneo. A la noche invitamos a Gabriel y a su hermano a cenar, entramos a un pequeño restaurante, para nosotros algo normal, para ellos algo especial. Es la primera vez que les dan una carta para elegir los platos. Pedimos pizza y nos comparan con las Tortugas Ninja.


1 de junio: De vuelta a la Paz. Organizar las mochilas y contratar un arriero para ir mañana al Condoriri.

Con la movilidad y campo a través, llegamos a un pueblecito donde nos

espera el arriero. Cargamos a los burros y empezamos andar despacito. El campo base a orillas de la laguna de Chiarcota (laguna negra). Y unas personas encargadas de cuidar el campo base hacen que sea acogedor.

Una siesta y un buen madrugón, empezamos andar impacientes, todavía quedan 4 horas para que amanezca.

“La Cordillera Blanca es un paraíso blanco.”



Huayna Potosí, 6088 m.



ideal para una jornada completa de montaña, como así fue.

La ascensión al Pico de la Serra de 2.812 m. se hizo a buen ritmo, con todo el grupo compacto. Un magnífico panorama nos recibió en su cumbre. Reponer fuerzas y alguna que otra lección de geografía, hizo que la estancia en la cumbre, se hiciera tan corta como agradable. Al llegar al col de Menera, el grupo se divide y unos optan por descender directamente por el fondo del valle, mientras que el grueso del equipo acometemos la ascensión al Pico de Estanyo de parecida altura al de la Serra.

Bonita bajada por un espolón, paralelo al valle, que se vio recompensado con un magnífico baño, estilo Adán y Eva en el Paraiso, con más "mirones" que participantes.

Y ya solo nos quedaba el último día.

Nuestro objetivo era recorrer el circo de Pessons, realizando la ascensión al pico del mismo nombre y el de Montmalus. El circo lacustre de Pessons, es uno de los recorridos paisajísticos más atractivos del territorio de Andorra, bien balizado y cómodo de recorrer.

Desde las inmediaciones del Pico de Pessons, contemplamos tal cantidad de lagos, que hace difícil hasta el calcular su número. Sólo nos queda alcanzar por una larga travesía el pico y collado de Montmalus. Para ello es necesario descender por una fuerte pendiente, algo delicada, sobre todo por el número de componentes del grupo.

La caída de alguna que otra piedra por el corredor, hace

que parte del grupo dude, de la seguridad de dicha ruta, lo que hace, que parte de ellos vuelvan por el camino de subida.

A primera hora de la tarde, estamos todos reunidos en la estación de esquí de Grau-Roig, donde tras una rápida comida, emprendemos la vuelta hacia Donostia.

Como organizador de esta salida, me vais a permitir alguna pequeña consideración sobre el desarrollo de la misma.


La mayoría del grupo evidenció hallarse en buen estado de forma, pero, siempre hay peros, hay que reconocer que algunos de los componentes no llegan bien preparados físicamente a estas salidas de varios días y sobre todo a recorridos "en bucle", que muchas veces no dan la facilidad de poder retroceder por donde se ha iniciado la excursión.


En segundo lugar, hay que recordar a los socios y no socios que se apuntan a las excursiones del Club, que por el simple hecho de participar, deben de acatar las instrucciones y decisiones del organizador de las mismas.

Hay que pensar, que esas personas, generalmente han sacrificado días de fiesta para preparar dichas excursiones y que nunca se van a arriesgar a llegar a un grupo numeroso por recorridos peligrosos.


La gente que acude a las excursiones, sobre todo a las de Pirineo, tiene que quitarse de la cabeza, la idea de que siempre hay que ir por caminos o que en cada collado debe de haber un letrero o una pintura que marque el itinerario.

El que vaya con esa mentalidad mejor será que se apunte a jugar al golf.

Bueno, y a prepararse, que el verano 2002, está cerca. 







Llegamos al collado bastante cansados, nos falta aire, pero paso a paso llegamos hasta la cima, (5.320 m.) comprometida, un paso estrecho, con 2 corredores de unos 60° a cada lado.

De vuelta en la carpa, no tenemos ni hambre, unos se echan a dormir, esperando que el dolor de cabeza desaparezca.

Mientras potabilizamos agua un lugareño nos invita a comer una trucha del lago Chiarcota por 10 bolivianos (280 pts.) en su borda. Un manjar ideal para recuperarnos de un duro día.

Al día siguiente comenzados temprano a andar hacia el Cerro Austria (5.408 m.) algo menos nevado que el anterior y mas fácil de ascender hace que este sea un día más tranquilo.

De nuevo en el hotel, descansamos y preparamos todo para ir al Huayna Potosí (6.088 m.). Mientras cargábamos la movilidad un policía turístico se acerca y nos advierte que en el valle del Huayna, hacia donde nos dirigimos han asesinado a 3 israelíes para robarles. Esto si que no entraba en nuestros planes y nos asusta lo suficiente como para descargar todo y retrasar nuestros planes. Intentamos enterarnos mejor de la noticia. Nadie había muerto, y a nadie le habían atracado. Sólo un herido por un resbalón en una pedrera. Al parecer este "simpático" policía nos mintió sobre lo sucedido para evitar que fuésemos solos al monte.

Hasta el lunes no podremos salir así que aprovechamos para ver "la entrada del dios del gran poder". Una desfile de miles de personas con sus trajes típicos bailando por las calles de La Paz.

Primer intento del Huayna, una mala experiencia, subimos al campo de altura (morrena), y cenamos un plato de pasta pensando que esto nos cargaría las pilas. Nos acostamos a las 6 de la tarde y Raquel se pasó la noche vomitando. A las 2 de la mañana, desayunando, parecía que iba mejor. Pero a las 3 horas tuvimos que darnos la vuelta.

Habrà un segundo intento. La cordillera real un paraíso blanco lleno de altares, en el que al fin, nosotros fuimos los reyes del Huayna Potosí.

Un monte asequeble con 2 palas de 40° y 50°

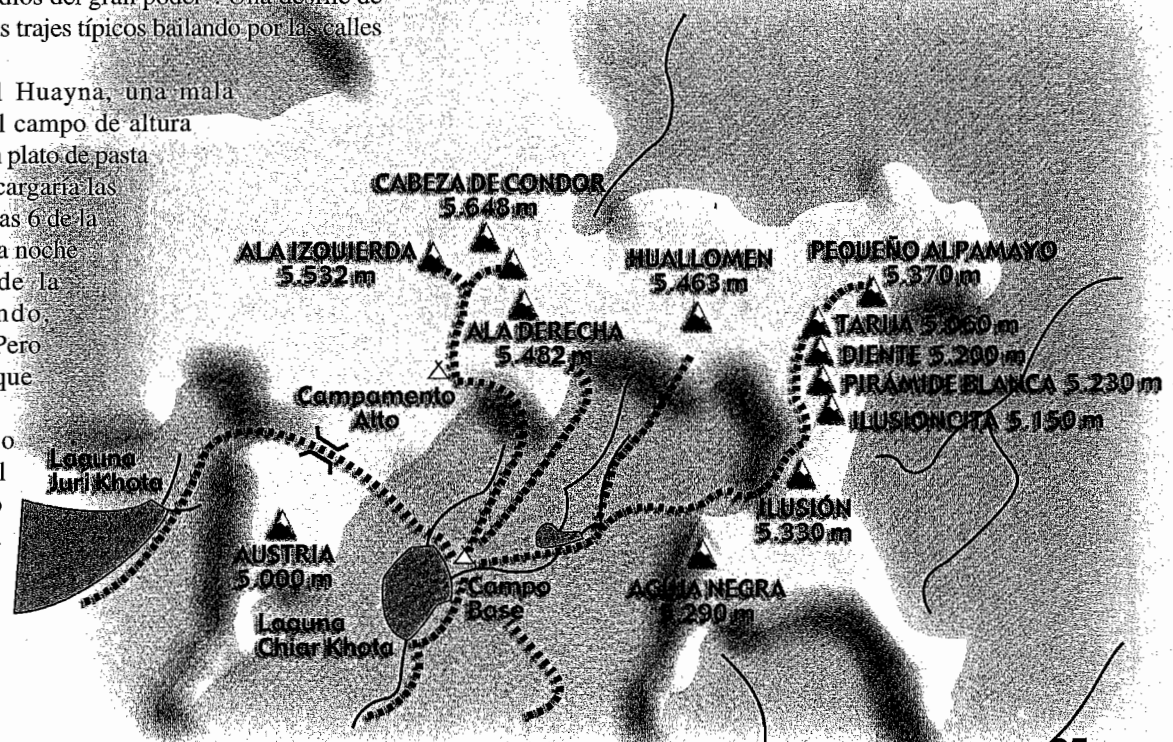


Foto superior:  
Laguna Chiarcota desde el Cerro Austria

Foto superior izquierda:  
Foto familiar del bautizo de Elian


y el franqueo de una grieta. Y la exigencia de una buena aclimatación.


Gabriel nos pide que seamos los padrinos de su hijo Elian (2 años). Nosotros (Raquel y Willy) aceptamos la petición. Al día siguiente una celebración en misa bastante parecida a la que conocemos y ya somos Compadres de Gabriel y Elsa.

Ahora es algo más que unas montañas lo que nos atrae de este país.

Y como despedida nos invitan a comer cordero a la casa de campo de su abuela. Una casa perdida en el altiplano. Matan un cordero en nuestro honor. Nosotros testigos de la matanza intentamos mostrar gratitud. Extendemos unas mantas en el suelo y comemos con las manos, formando parte ya de esa familia. Para celebrarlo disputamos un partido País Vasco contra Bolivia.

La Paz, el caos, un país con gran diferenciación social, de color muy triste, con casas de adobe y calles de barro, los ríos vertederos. Gente acogedora y curiosa, que ha hecho de nuestra estancia un recuerdo imborrable.

20 de Junio: De nuevo aeropuerto. La alegría de ver de nuevo a la familia se torna tristeza al dejar aquí nuestra "nueva" familia. Aquí quedan muchos motivos para volver, zonas del país, montañas increíbles y sobre todo la calidad humana de su gente. 



**GUÍA PRÁCTICA**

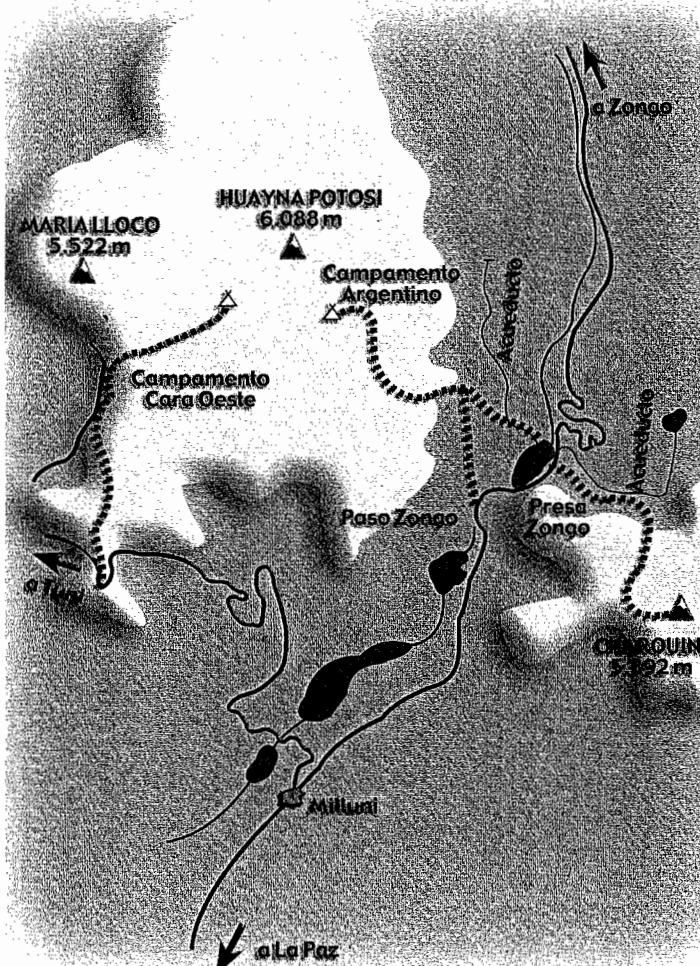
**MEJOR ÉPOCA:** La mejor época para viajar a Bolivia es desde finales de Abril hasta Septiembre, que es la época seca. Nosotros en Junio encontramos unas condiciones fenomenales.

**VUELOS:** No hay vuelos directos entre España y Bolivia. Nosotros volamos vía Londres y Miami con British Airways. Varig vuela vía Sao Paulo. Varig es más cara pero son menos horas. Con la British pagamos 130.000 ptas., tasas incluidas. Nos movimos por bastantes agencias y vimos que el mismo vuelo en diferentes agencias tenía una diferencia de 20.000 ptas.

**ALOJAMIENTO:** Hay muchos hoteles en el centro de La Paz. Los precios van en función de lo exigentes que seamos. Nosotros estuvimos en el hotel Sagarnaga. Habitación y desayuno por 1.200 Ptas/persona. Hay que exigir en los hoteles agua caliente todo el día, y normalmente todos incluyen el desayuno. De todas formas hay que regatear. Unos estadounidenses que no regatearon, pagaban 2.800 ptas/persona sin desayuno.

**TRANSPORTE:** Hay muchas agencias y particulares que te llevan a las montañas por precios razonables. Conviene juntar un grupo para llenar la movilidad y economizar. Nosotros tratamos con la agencia Andean Summits y con una que ellos subcontrataban. Ambas están en la calle Sagarnaga muy cerca del hotel. Dos buenas personas con las que tratar en estas agencias son Hello y Gonzalo. Ambos guías de montaña.

**BIBLIOGRAFÍA:** Para la montaña un libro de Yosi Brain "Bolivia, a climbing guide". Y para hoteles, restaurantes, turismo y demás "Rumbo a Bolivia" de la editorial Laertes. Es el nº 55 de la colección "Rumbo a...". En La Paz se encuentran fácilmente mapas de las zonas de montaña. Están bien, pero hay un poco de lío con las alturas de los montes.



**FICHA TÉCNICA**

- Viajamos Guillermo Barbier (Willy), Raquel Pérez, David Coello, David Alonso y Jon Melgares.
- Salimos de Bilbo el 27 de Mayo y regresamos el 22 de Junio.
- Subimos al Tarija (5308 m) y Austria (5320 m) en el macizo del Condoriri, y al Huayna Potosí (6088 m).